

# Programa d'activitats

Centre d'Informació Ambiental Bonvilar (CIAB) i Anella Verda

## Tardor 2020

# Programa d'activitats

Centre d'Informació Ambiental Bonvilar (CIAB) i Anella Verda



Els entorns de Bonvilar i de l'Anella Verda tenen un gran valor ecològic i social. El seu paisatge tranquil i d'aspecte rural, és una combinació harmoniosa de camps, boscos i torrents que acullen una biodiversitat notable i ajuden a equilibrar l'entorn urbà del nostre municipi.

Aquest programa és una invitació als terrassencs i terrassenques a descobrir els valors naturals, culturals i econòmics de l'Anella Verda.



**És un programa dirigit a tots els públics.**

**Totes les activitats son gratuïtes.**

**Les activitats s'anul·laran en cas de mal temps.**



Per a més informació i per a fer suggeriments podeu consultar el web:  
[www.anellaverda.terrassa.cat](http://www.anellaverda.terrassa.cat)

Quasi totes les activitats del programa es realitzen o tenen com a punt d'inici el **Centre d'Informació Ambiental Bonvilar (CIAB)** que ofereix als visitants els serveis d'informació, àrea de lleure amb taules de fusta, contenidors per classificar les deixalles, sala polivalent, font d'aigua potable i aparcament, per bé que també s'hi pot accedir fàcilment amb autobús, bicicleta i a peu.



# Informació del Covid-19

## Mesures de seguretat

Malauradament, aquest any molts àmbits de les nostres vides han estat alterats per la situació d'emergència ocasionada pel Covid-19. Òbviament, el Programa d'activitats del Centre d'Informació Ambiental Bonvilar i de l'Anella Verda, també s'ha vist afectat.



El programa es presenta només en versió digital, descarregable a la web de l'Anella Verda i a les xarxes socials del departament de Medi Ambient i Sostenibilitat de l'Ajuntament de Terrassa.

En aquest fulletó, trobareu les activitats proposades per als mesos d'octubre i novembre. Majoritàriament, són itineraris guiats.



- Cal fer inscripció prèvia. L'aforament és limitat i la selecció es farà per ordre cronològic d'inscripció.
- Caldrà dur mascareta de seguretat.
- Caldrà mantenir dos metres de distància entre els participants i el guia.
- El guia disposarà de solució alcohòlica i paper.





10 d'octubre

De 10 a 13 h.

# Pels entorns de Torrebonica

En aquest itinerari visitarem un dels trams més ben conservats del torrent de la Betzuca, amb una comunitat de ribera rica en varietat d'espècies vegetals i, els plans de Caninya, un espai agrícola encara en funcionament. Al llarg del recorregut veurem les masies de Can Figueres i de Mossèn Homs i el baixador de Torrebonica. A l'àrea d'esplai del Pi Gros podrem fer un descans envoltats d'un esplèndida pineda de pi pinyer.



**Inscripcions:** Places limitades. Telf. 93 785 54 61 (de dilluns a divendres de 9 a 18h).



**Lloc:** Centre d'Informació Ambiental Bonvilar (CIAB).



**Dificultat:** Baixa. 8 km. de passejada amb pendent suau.



**Recomanacions:** Calçat adequat per caminar, protecció solar, gorra i aigua.



25 d'octubre

De 10 a 13 h.

# El torrent de Botelles

A Terrassa hi ha molts torrents que travessen el municipi de nord a sud. Aquests, acullen gran part de la nostra biodiversitat i són corredors ecològics per a la fauna. Els torrents han estat molt transformats al llarg del temps i, en l'actualitat, estan força degradats. En aquest itinerari, descobrirem el torrent de Botelles, reconegut com a zona d'especial interès per a la biodiversitat per l'Anella Verda.



**Inscripcions:** Places limitades. Telf. 93 785 54 61 (de dilluns a divendres de 9 a 18h).



**Lloc:** Centre d'Informació Ambiental Bonvilar (CIAB).



**Dificultat:** Moderada. 5,5 km. de passejada amb algun tram amb pendent pronunciat.



**Recomanacions:** Calçat adequat per caminar, protecció solar, gorra i aigua.



8 de novembre

De 10 a 13 h.

# El geocaching de l'Anella Verda

Amb aquest geocaching viurem l'Anella Verda combinant la passejada amb l'enginy i la descoberta de l'entorn. A partir de la recerca de cinc "tresors" coneixerem l'avi Josep, la seva neta Alba i diversos habitants de l'Anella Verda que ens explicaran el passat, el present i el futur d'aquest entorn natural.



**Inscripcions:** Places limitades. Telf. 93 785 54 61 (de dilluns a divendres de 9 a 18h).



**Lloc:** Centre d'Informació Ambiental Bonvilar (CIAB).




**Dificultat:** Baixa. 5 km. de passejada amb pendent suau.



**Recomanacions:** Cal dur un GPS o un mòbil amb geolocalització (Google maps).





22 de novembre  
De 10 a 13 h.

# Els torrents de Ca n'Ustrell i de la Riereta

En aquest itinerari descobrirem el torrent de Ca n'Ustrell que fa de límit entre Terrassa i Sabadell i que atresora un dels boscos d'alzines més ben conservats del nostre municipi. Tornarem pel torrent de la Riereta on es combinen harmoniosament els camps amb els boscos i els torrents.



**Inscripcions:** Places limitades. Telf. 93 785 54 61 (de dilluns a divendres de 9 a 18h).



**Lloc:** Centre d'Informació Ambiental Bonvilar (CIAB).



**Dificultat:** Baixa. 6 km. de passejada força planera.



**Recomanacions:** Calçat adequat per caminar, protecció solar, gorra i aigua.



# Calendari del programa



10 d'octubre- Itinerari guiat

## Pels entorns de Torrebonica

25 d'octubre - Itinerari guiat

## El torrent de Botelles

8 de novembre - Geocaching guiat

## El geocaching de l'Anella Verda

22 de novembre - Itinerari guiat

## Els torrents de Ca n'Ustrell i de la Riereta

# Centre d'Informació Ambiental Bonvilar (CIAB)

On som i com arribar-hi



Camí dels Plans de Bonvilar, 40

Latitud: 41° 34' 53.5" N

Longitud: 2° 02' 49.0" E



Dissabtes i diumenges de 10 a 18 h.

De juliol a novembre (del 10 al 28  
d'agost tancat).



**Com arribar-hi en cotxe:**

**Des de la N-150:** Direcció Mercavallès, agafar la sortida en direcció al Campus La Mola i seguir per la carretera fins el CIAB.

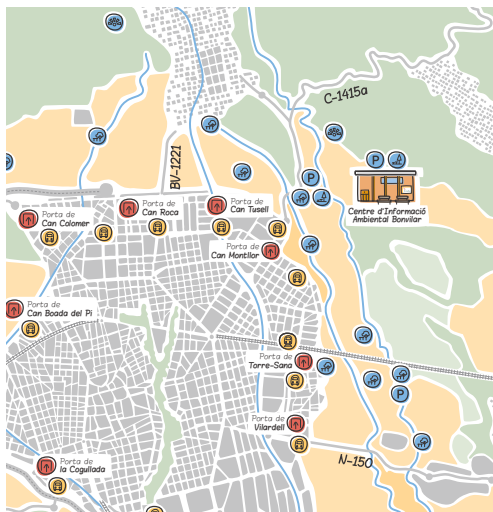
**Des de la C-1415:** Sortint de Terrassa agafar la primera sortida en direcció a la Torre Mossèn Homs.



**Com arribar-hi en transport públic:**

L1 dels Transports Metropolitans de Terrassa. Aquesta línia arriba fins a la Residència Mossèn Homs.

Veure els horaris a: [www.tmesa.com](http://www.tmesa.com)





# Programa d'activitats

Centre d'Informació Ambiental Bonvilar (CIAB) i Anella Verda

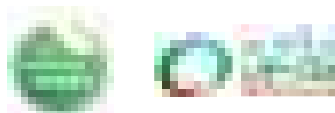
## 2020

**Servei de Medi Ambient**

Pantà, 20. 2a planta. 08221 Terrassa

[www.anellaverda.terrassa.cat](http://www.anellaverda.terrassa.cat)

Ajuntament  de Terrassa



**Amb la col·laboració de:** Centre d'Interpretació del Medi Ambient S.L. (CIMA)